

## **PES Č. 1**

Souřadnice:

50°50'36.024" severní šířky, 14°46'34.644" východní délky

50.8433400N, 14.7762900E

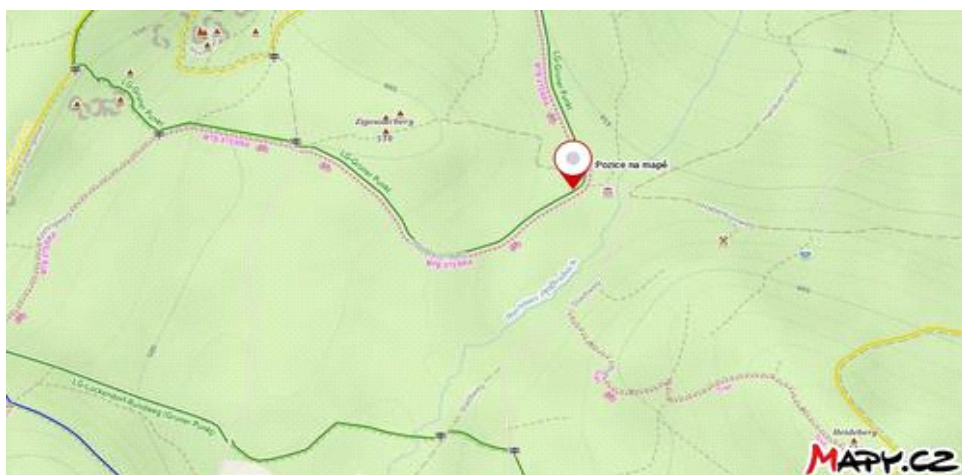
Místo nálezů: lesní cesta Dotyková-Haberkornweg, Německo

Poznámka:

Na psí soše lze rozpoznat několik dalších tváří.



Obrázek č. 1



Obrázek č. 2

## PES Č. 2

Souřadnice:

50°50'0.550" severní šířky, 14°48'2.552" východní délky

50.8334861N, 14.8007089E

Místo nálezů: lesní cesta Žitavská, lesní cesta Zadní-Rücker Weg, okolí Bělopotoční věže-Weissbachturm, Poutní hora-Straßberg

Poznámka:

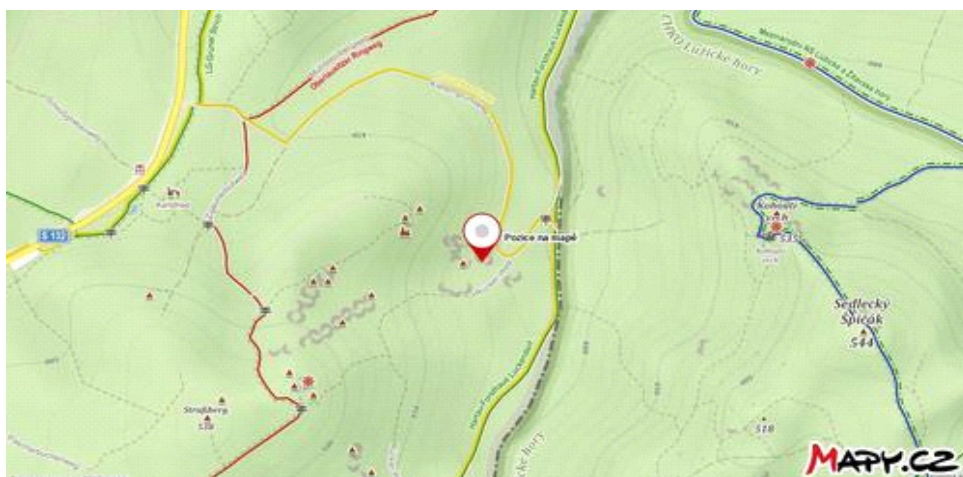
Hlava psa je v pravé části horní čtvrtiny snímku. Na kameni v popředí je vytesaná podobizna.



Obrázek č. 1/1



Obrázek č. 1/2



Obrázek č. 2

### PES Č. 3

Souřadnice:

50°50'10.381" severní šířky, 14°48'23.634" východní délky

50.8362169N, 14.8065650E

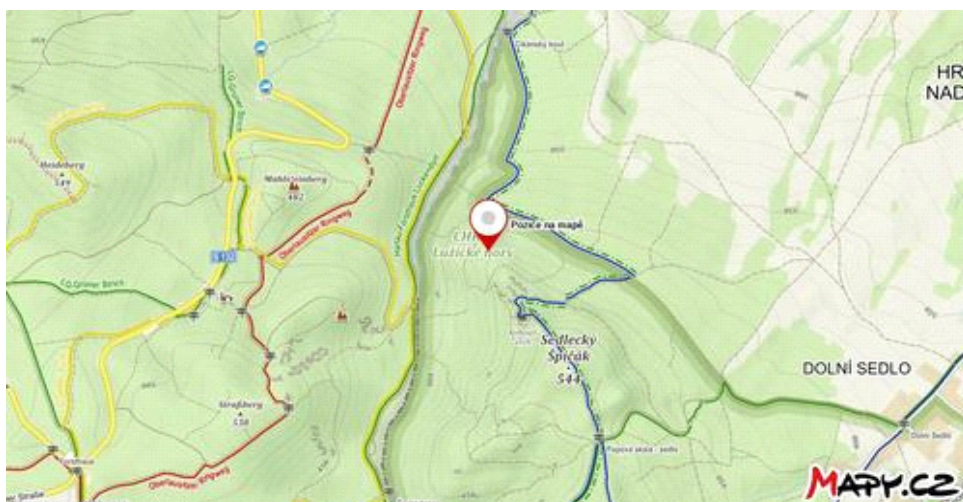
Místo nálezu: lesní cesta Hrabanková, Dlouhý žleb, hora Sedlečský Špičák

Poznámka:

Na soše lze rozpoznat několik tváří, další zřejmě v jejím okolí.



Obrázek č. 1



Obrázek č. 2

#### **PES Č. 4**

#### **KOZEL Č. 3**

Souřadnice:

50°49'20.006" severní šířky, 14°48'25.999" východní délky

50.8222239N, 14.8072219E

Místo nálezu: Skalní divadlo, hora Podkova

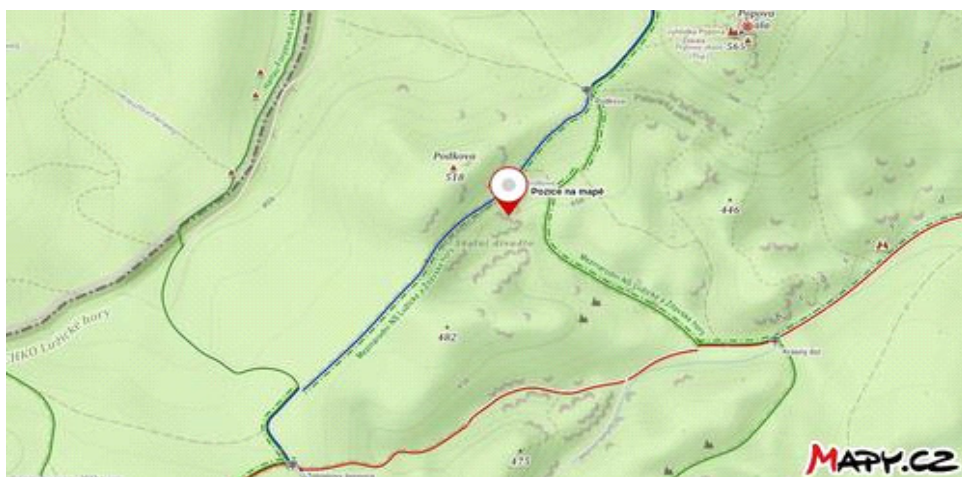
Poznámka:

Pes s ocáskem se na snímku nachází nahoře (je částečně zakrytý stromem). Pod ním je hlava nejspíše hada, kozla (patrně převtělený bůh Perun) a před nimi, vpředu, nějaká pololidská-polozvířecí bytost – snad další božstvo.

Na soukamení je i značka Hadí jazyk a další tváře.



Obrázek č. 1



Obrázek č. 2

## PES Č. 5

Souřadnice:

50°50'52.660" severní šířky, 14°45'45.299" východní délky

50.8479611N, 14.7625831E

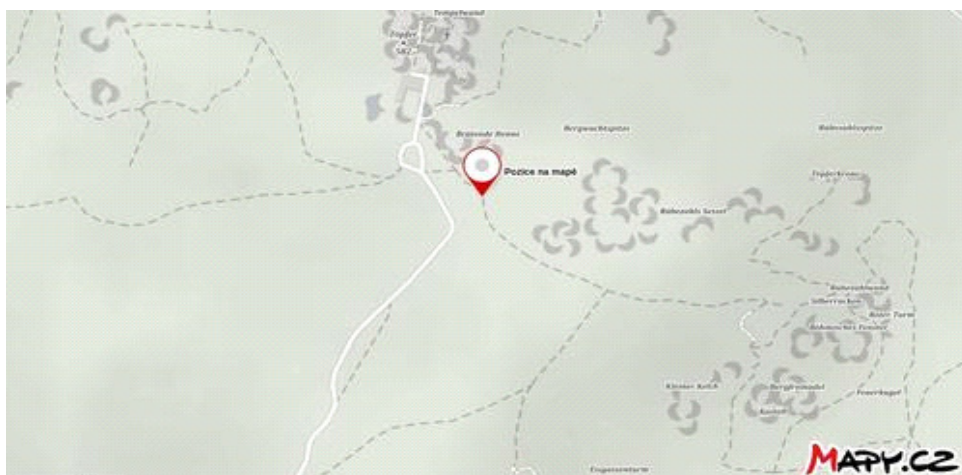
Místo nálezů: vrch Hrnčíř-Töpfer, Německo

Poznámka:

Na soukamení lze rozpoznat více tváří.



Obrázek č. 1



Obrázek č. 2

**PES Č. 6**  
**PROSTÉ ZKŘÍŽENÍ Č. 188**

Souřadnice:

50°50'30.354 severní šířky, 14°46'48.691 východní délky

50.8417650N, 14.7801920E

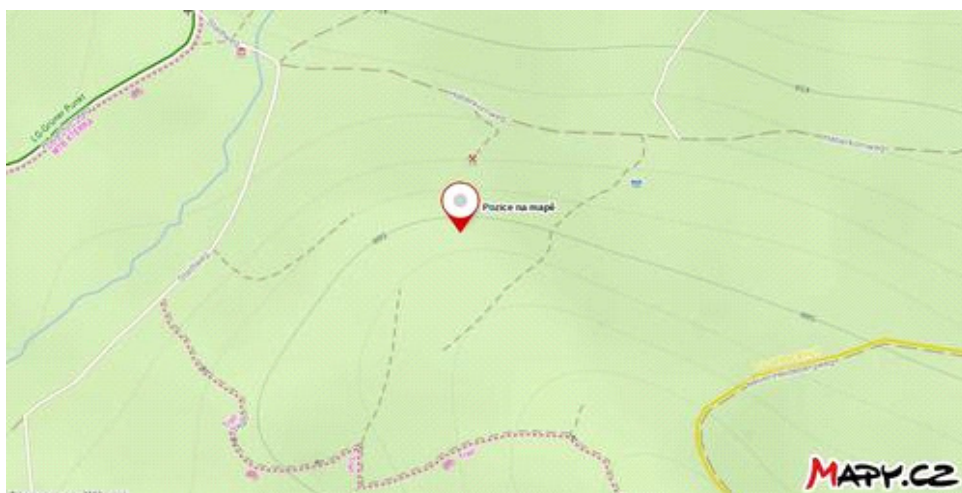
Místo nálezů: Na pláni, Pohanská hora-Heideberg, Německo

Poznámka:

Vedle psí hlavy v levém horním obdélníku lze na skalisku rozpoznat další tváře. Na skalisku se nacházejí také značky prostého zkřížení (vlevo dole).



Obrázek č. 1



Obrázek č. 2

**PES Č. 7**  
**POKRÝVKA HLAVY Č. 1**  
**PODOBIZNA Č. 200**

Souřadnice:

50°49'45.530" severní šířky, 14°47'55.637" východní délky

50.8293139N, 14.7987881E

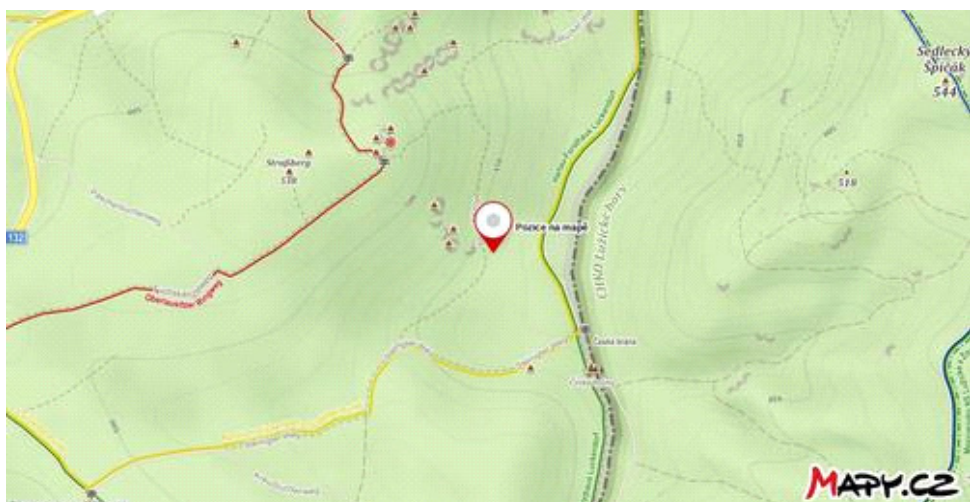
Místo nálezů: lesní cesta Zadní-Rücker Weg, Poutní hora-Straßberg, Německo

Poznámka:

Na soše lze rozpoznat několik tváří včetně zvířecích, z toho nejméně dvou psích. Pokrývka hlavy je vidět na hlavě vpravo nahoře.



Obrázek č. 1



Obrázek č. 2

## PES Č. 8

Souřadnice:


50°48'54.770" severní šířky, 14°49'53.350" východní délky

50.8152139N, 14.8314861E

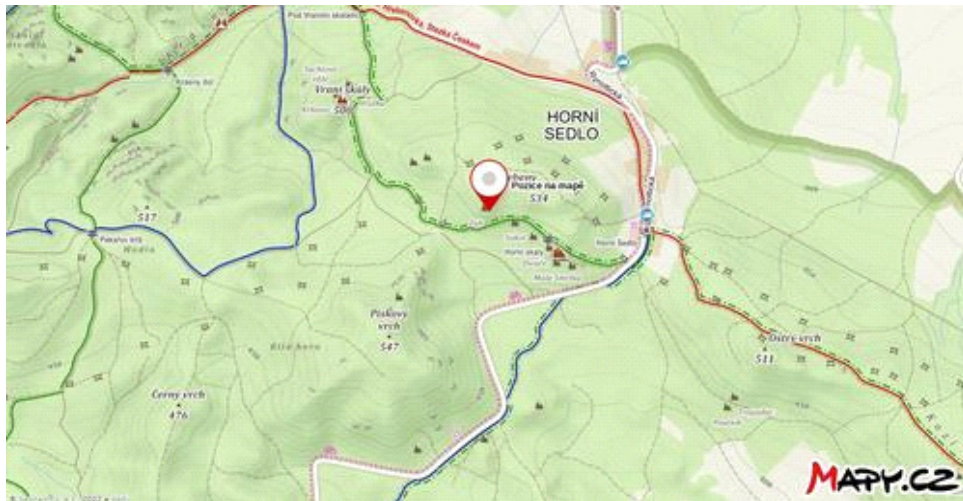
Místo určení: lesní cesta Kopečná, skalisko Zub, hora Hřeben (Horní skály)

Poznámka:

Velká socha ležícího psa či štěněte je v levé části snímku; na kamenech lze rozpoznat několik tváří.



Obrázek č. 1



Obrázek č. 2

## PES Č. 9

Souřadnice:

50°49'10.092" severní šířky, 14°49'18.934" východní délky

50.8194700N, 14.8219261E

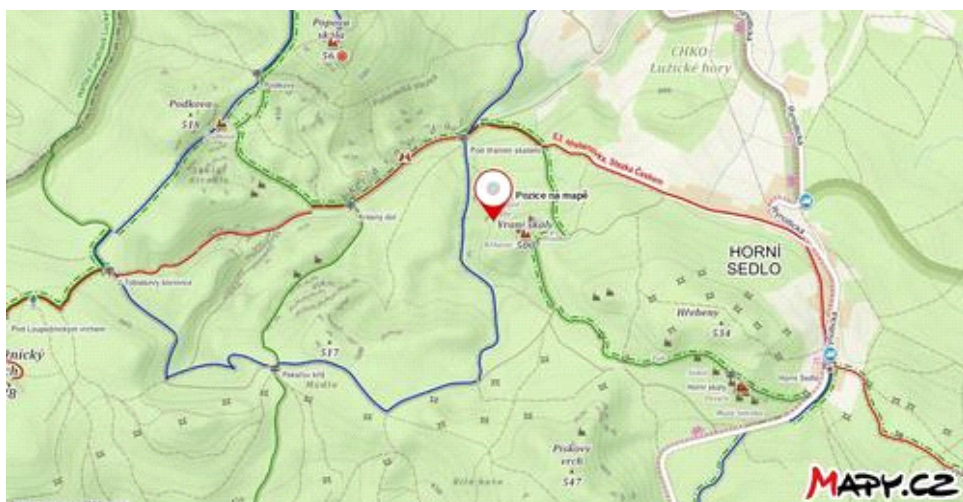
Místo nálezu: Šikmé pole, hora Vraní skály

Poznámka:

Na kameni lze rozeznat několik dalších tváří. Psí (případně medvědí) podobizna je v pravé části skaliska.



Obrázek č. 1



Obrázek č. 2

## PES Č. 10

Souřadnice:

50°49'9.894" severní šířky, 14°49'16.295" východní délky

50.8194150N, 14.8211931E

Místo nálezů: Šikmé pole, hora Vraní skály

Poznámka:

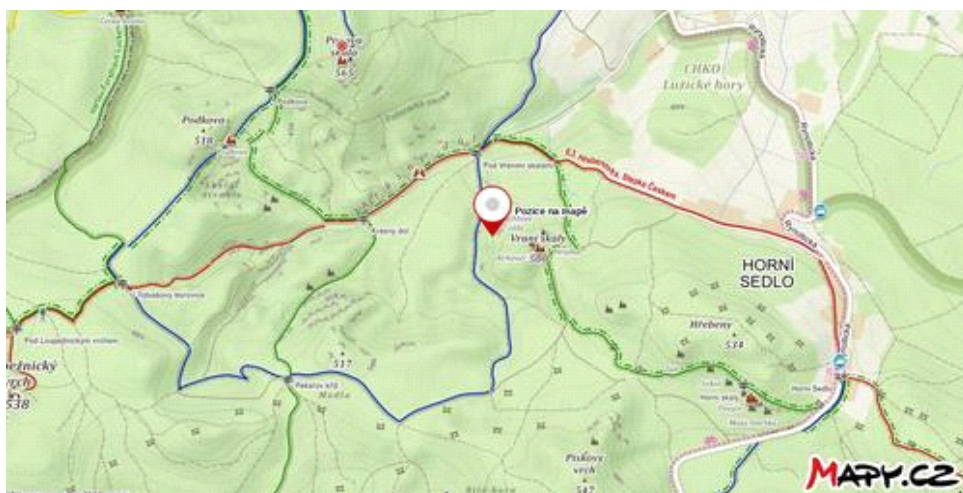
Kromě psí sochy lze na skále rozpoznat ještě několik dalších podobizen.



Obrázek č. 1/1



Obrázek č. 1/2



Obrázek č. 2

**PES Č. 11**  
**PODOBIZNA Č. 255**

Souřadnice:

50.8280561 severní šířky, 14.8250000 východní délky

50°49'41.002"N, 14°49'30.000"E

Místo nálezů: lesní cesta Potoční, Posvátná hora

Poznámka:

Na kameni lze rozeznat několik tváří; podobizna psa je vyryta v horní části kamene.



Obrázek č. 1



Obrázek č. 2

**PES Č. 12**

Souřadnice:

50°49'45.314" severní šířky, 14°49'11.132" východní délky

50.8292539N, 14.8197589E

Místo nálezu: lesní cesta Potoční, lesní rozcestí Pod ohbím, Posvátná hora

Poznámka:

Psí hlava je na horním konci; na kameni lze rozpoznat ještě další tváře.



Obrázek č. 1



Obrázek č. 2

**PES Č. 13**  
**(štěně)**

Souřadnice:

50°50'0.164" severní šířky, 14°47'56.173" východní délky

50.8333789N, 14.7989369E

Místo nálezu: lesní cesta Zadní-Rücker Weg, Poutní hora-Straßberg, Německo

Poznámka:

Na soše lze rozpoznat několik dalších tváří.



Obrázek č. 1/1



Obrázek č. 1/2

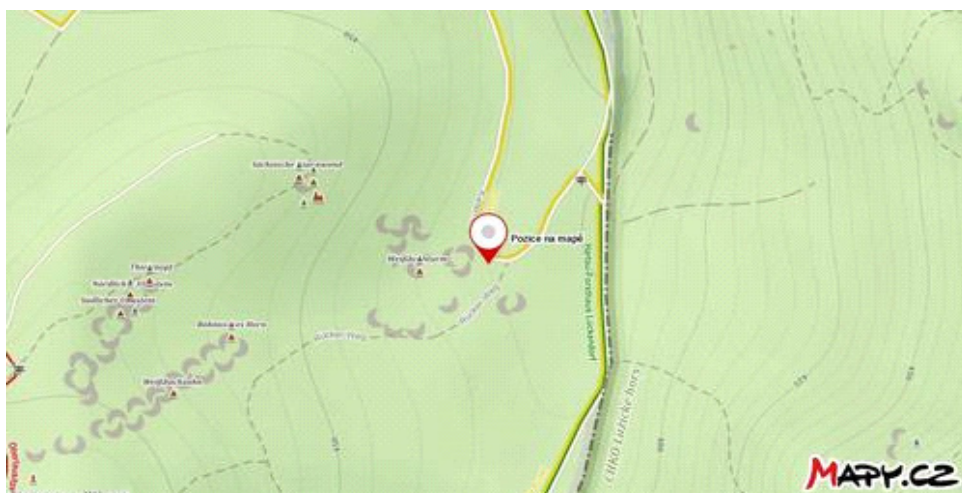




Obrázek č. 1/1



Obrázek č. 1/2



Obrázek č. 2

## PES Č. 15

Souřadnice:


50°49'58.393" severní šířky, 14°47'33.162" východní délky

50.8328869N, 14.7925450E

Místo nálezu: lesní cesta k Soudnímu dvoru (jeho okolí), Poutní hora-Straßberg, Německo

Poznámka:

Na skále lze vedle hlav psa rozpoznat ještě další tváře.



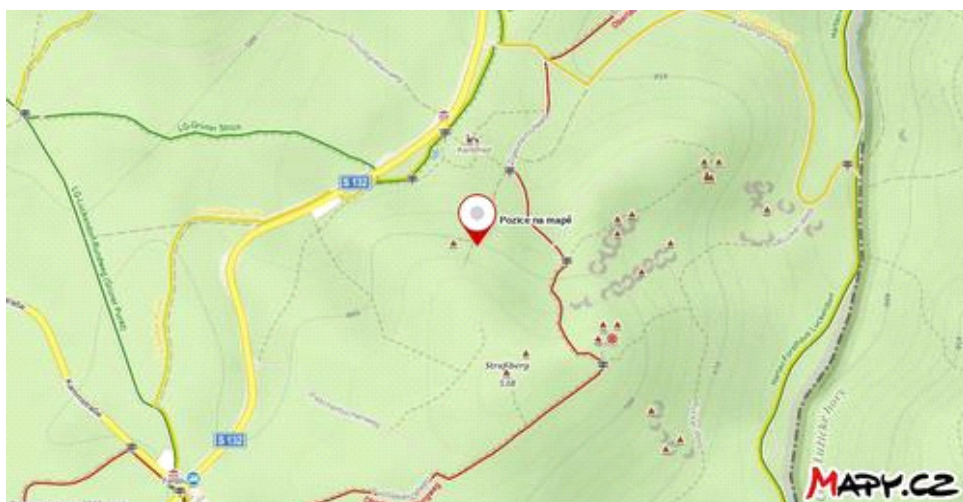
Obrázek č. 1/1



Obrázek č. 1/2



Obrázek č. 1/3



Obrázek č. 2

## PES Č. 16

Souřadnice:


50°49'51.553" severní šířky, 14°47'45.708" východní délky

50.8309869N, 14.7960300E

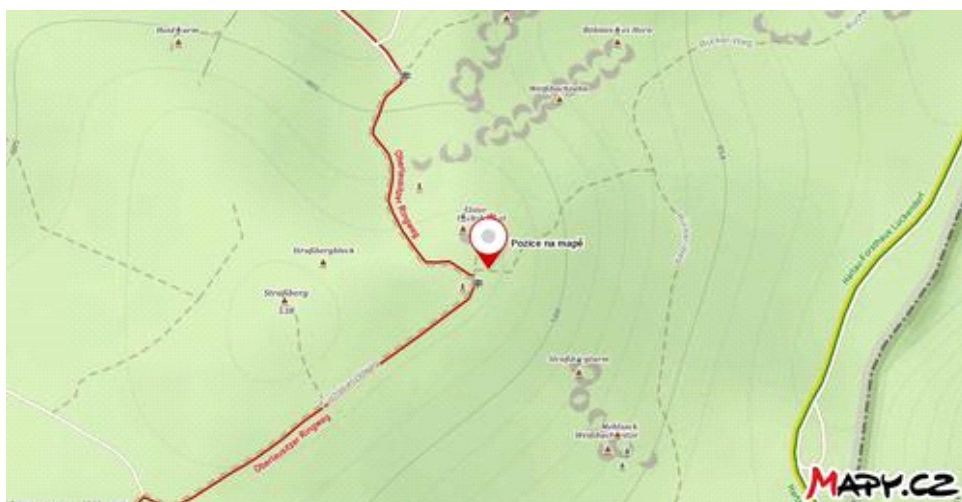
Místo nálezů: lesní cesta Husitská-Fuchskanzelweg, Poutní hora-Straßberg, Německo

Poznámka:

Psí hlava je na vzdálenějším kameni vlevo; na ní i na ostatních kamenech lze rozpoznat ještě další tváře.



Obrázek č. 1



Obrázek č. 2

**PES Č. 17**  
**PODOBIZNA Č. 356**  
**(dítě v zavinovačce)**

Souřadnice:

50°49'52.345" severní šířky, 14°47'48.250" východní délky

50.8312069N, 14.7967361E

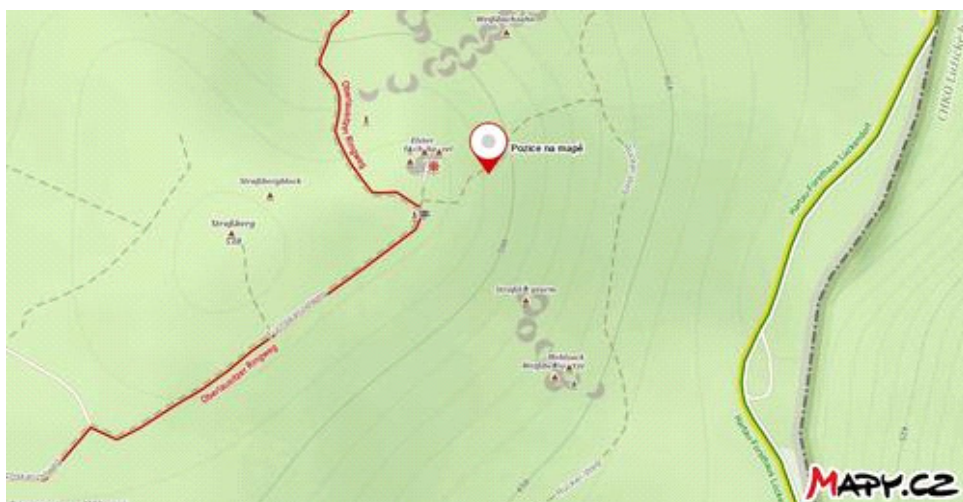
Místo nálezu: lesní cesta Potulná-Zigeunerhof Weg, Poutní hora-Straßberg, Německo

Poznámka:

V levé třetině snímku uprostřed lze rozpoznat podobiznu dítěte v zavinovačce (je převázaná). Nad ním jsou zřejmě matčiny prsy. Na kamenech lze rozpoznat ještě další tváře včetně psí (dole).



Obrázek č. 1



Obrázek č. 2

**PES Č. 18**

**HAD Č. 13**

Souřadnice:

50°50'4.362" severní šířky, 14°47'55.000" východní délky

50.8345450N, 14.7986111E

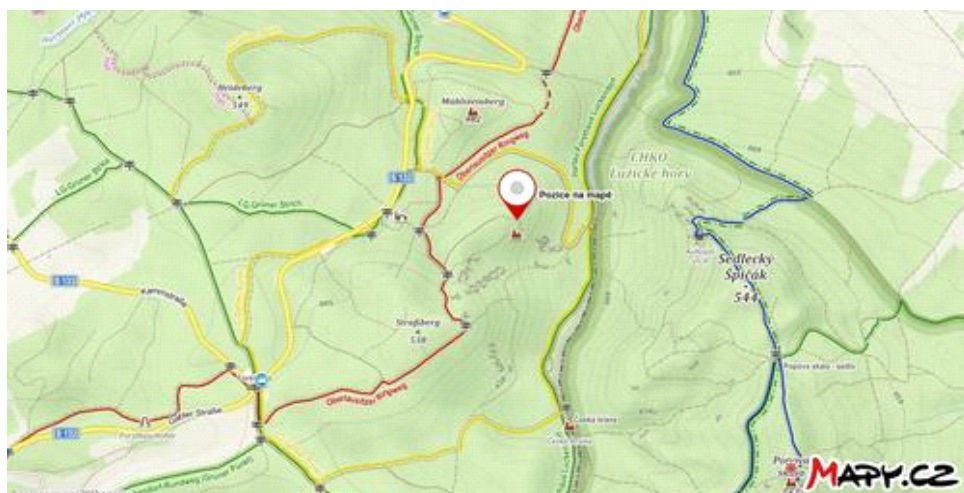
Místo nálezů: lesní cesta Ovál, Poutní hora-Straßberg, Německo

Poznámka:

Velkotvář (hlava) psa je v levé části kamene; na skalisku lze rozpoznat ještě další tváře. V horní části, oddělené rýhou, je pak zřejmě socha hada (vlevo s hlavou a rozevřenou tlamou).



Obrázek č. 1



Obrázek č. 2

**PES Č. 19**  
**(psí smečka)**

Souřadnice:

50°50'3.948" severní šířky, 14°47'33.616" východní délky

50.8344300N, 14.7926711E

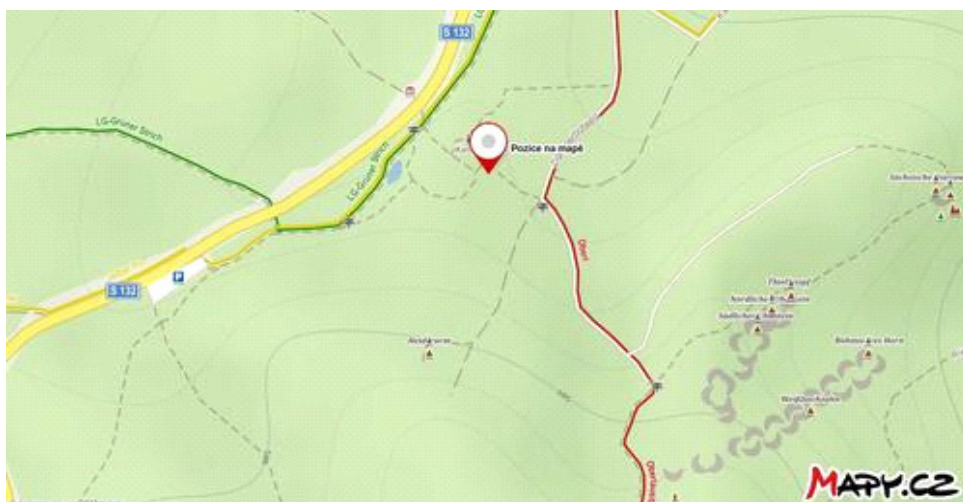
Místo nálezů: hrad Karlsfried, Poutní hora-Straßberg, Německo



Obrázek č. 1/1



Obrázek č. 1/2



Obrázek č. 2

## PES Č. 20

Souřadnice:

50°50'3.379" severní šířky, 14°47'33.810" východní délky

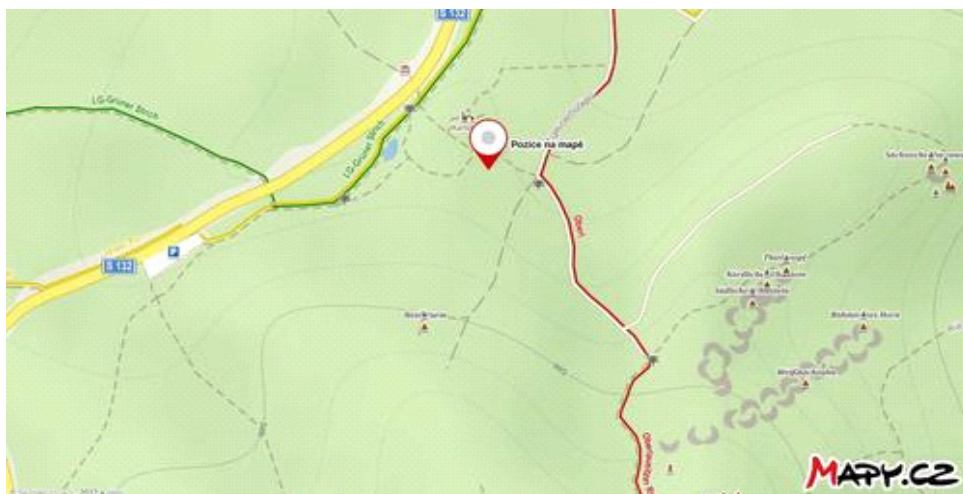
50.8342719N, 14.7927250E

Místo nálezů: blízké okolí hradu Karlsfried, Poutní hora-Straßberg, Německo

Poznámka:

Psí podobizna je na snímku vlevo od dvojice stromů. Na skále lze rozpoznat několik dalších tváří.

Obrázek č. 1 nebyl vložen.



Obrázek č. 2

## **PES Č. 21**

### **PROSTÉ ZKŘÍŽENÍ Č. 189**

Souřadnice:

50°49'42.006" severní šířky, 14°48'46.001" východní délky

50.8283350N, 14.8127781E

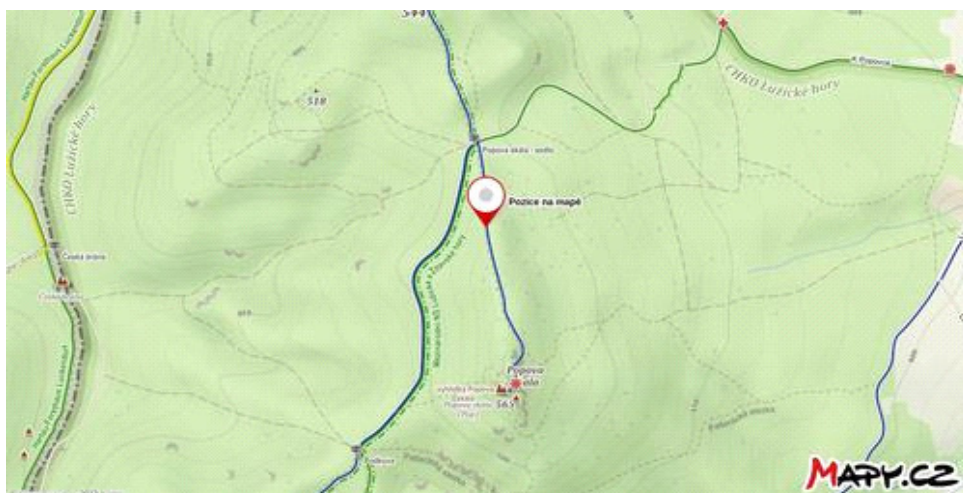
Místo nálezů: lesní cesta Pohanská, Posvátná hora

Poznámka:

Hlava psa vpravo nahoře má vlevo ucho (nalevo o něj je snad podobizna kozy). Na kameni lze ještě rozpoznat několik dalších tváří včetně zvířecích (u psí hlavy je napravo zřejmě další psí obličej a pod ním patrně skloněná hlava třetího psa či možná koně); rozpoznat lze též značky prostého zkřížení.



Obrázek č. 1



Obrázek č. 2

**PES Č. 22**

**SLON Č. 23**

**PROSTÉ ZKŘÍŽENÍ Č. 190**

Souřadnice:

50°50'17.527" severní šířky, 14°47'52.084" východní délky

50.8382019N, 14.7978011E

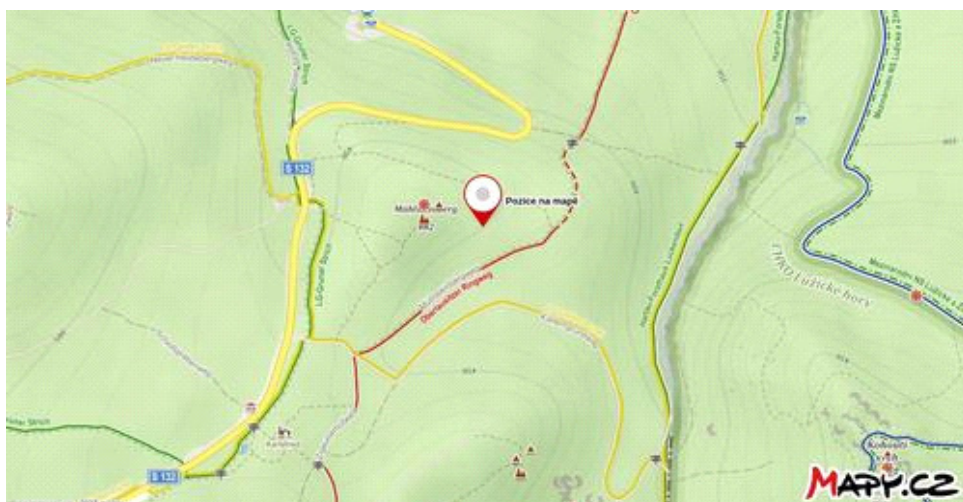
Místo nálezů: Mlýnskokamenná hora-Mühlsteinberg, Německo

Poznámka:

Základní podobiznou je socha slona (hlava s chobotem je vpravo, hřbet nahore). Kromě ní lze na kameni rozpoznat několik dalších tváří. Uprostřed je lidská postava, která v náruči drží hlavu psa. Přítomny jsou i značky prostého zkřížení.



Obrázek č. 1



Obrázek č. 2

## PES Č. 23

## RYTINA Č. 598

Souřadnice:

50°50'42.727" severní šířky, 14°45'44.852" východní délky

50.8452019N, 14.7624589E

Místo nálezů: lesní cesta Hrnčířská-Kleine Felsengasse, Německo

Poznámka:

Na skalce lze rozpoznat několik tváří včetně psí (nad štěrbinou druhá zleva). Zda kámen jako celek představuje i nějakou sochu, není jisté (housesku či v návaznosti na mongolský vpád olgoj chorchoj?).

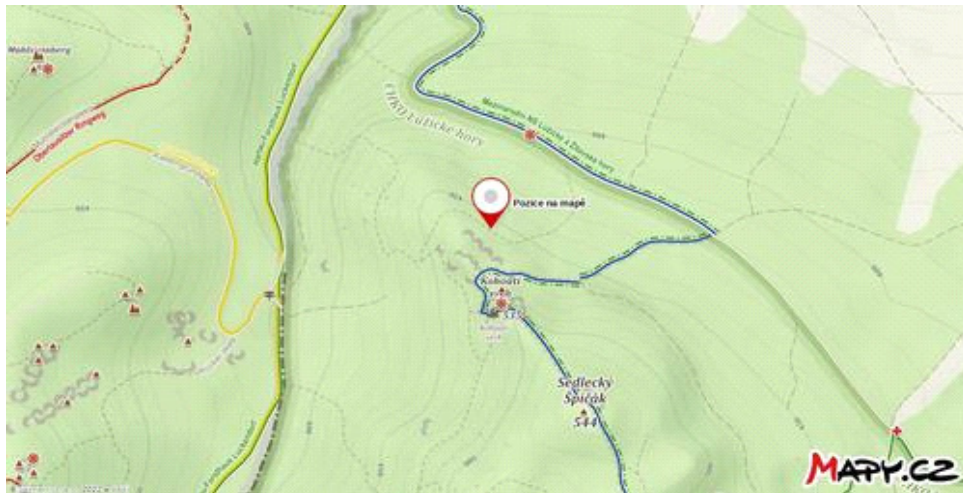


Obrázek č. 1





Obrázek č. 1



Obrázek č. 2

## PES Č. 25

Souřadnice:

50°50'15.029" severní šířky, 14°48'13.014" východní délky

50.8375081N, 14.8036150E

Místo nálezu: lesní cesta Žlebská, Dlouhý žleb

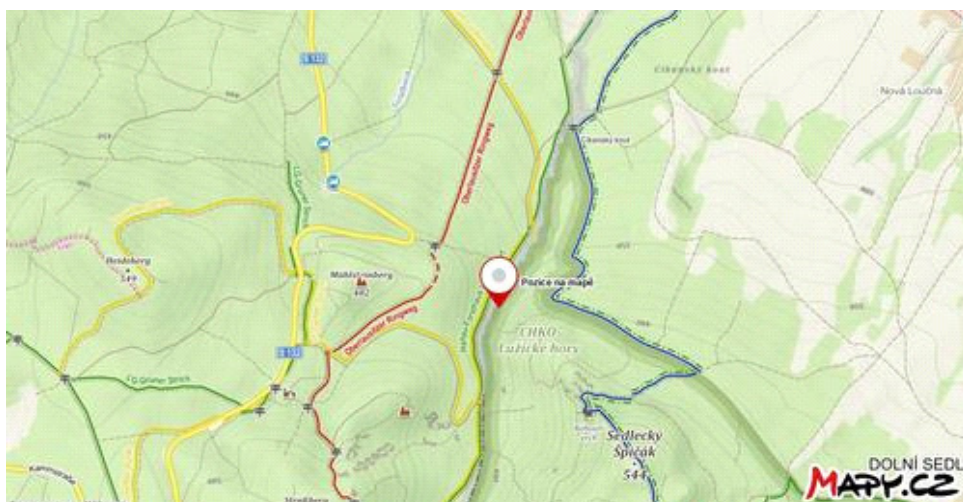
Poznámka:

Kámen jako celek je pravděpodobně podobiznou psa (čenich v popředí směřuje vpravo, na levé straně je naznačeno ucho). Nejasný je význam malého kamene s vyrytou tváří, vloženého do dutiny pod kamenem.

Na kameni lze rozpoznat několik tváří dalších.



Obrázek č. 1



Obrázek č. 2

**PES Č. 26**

**DVOJICE Č. 32**

**(líbané dítě)**

**SLON Č. 43**

Souřadnice:

50°49'9.491" severní šířky, 14°49'26.044" východní délky

50.8193031N, 14.8239011E

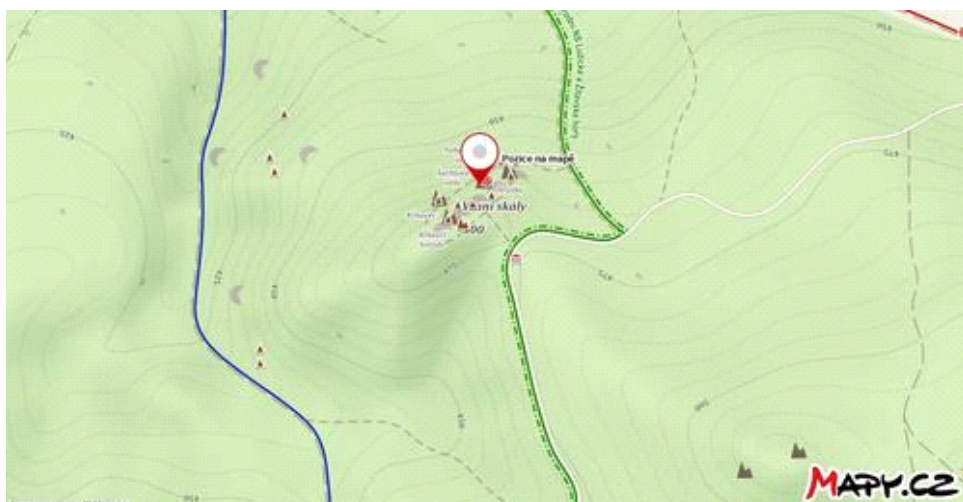
Místo nálezů: Skaliska, hora Vraní skály

Poznámka:

V dolní polovině snímku jsou obrysy dvou hlav, kde tvář vlevo líbá zřejmě dítě v zavinovačce (peřince). Na vrcholu skály je vlevo podobizna psa, vedle něj snad podobizna psa dalšího a pod nimi zčásti zakrytá podobizna slona. Rozpoznat lze ještě další tváře.



Obrázek č. 1



Obrázek č. 2

**PES Č. 27**  
**PROSTÉ ZKŘÍŽENÍ Č. 191**

Souřadnice:

50°49'59.988" severní šířky, 14°48'48.553" východní délky

50.8333300N, 14.8134869E

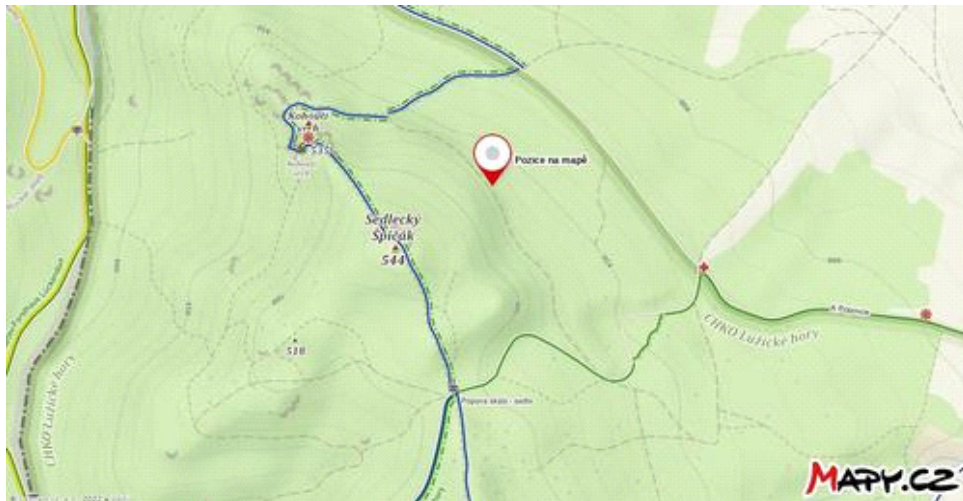
Místo nálezu: lesní cesta Podhorní, hora Sedlecký Špičák

Poznámka:

Pes má tvář uprostřed kamene (čenic je coby černá skvrnka na horním okraji dolního lomu). Na kameni lze rozpoznat ještě další tváře a také značky prostého zkřížení.



Obrázek č. 1



Obrázek č. 2

## PES Č. 28

Souřadnice:

Skutečná poloha

?

?

Poloha podle mapy

(ulice Lidická, Hrádek nad Nisou)

50°51'19.332" severní šířky, 14°49'29.554" východní délky

50.8553700N, 14.8248761E

Místo nálezů: Hrádecký Svatobor

Poznámka:

Na kameni lze rozpoznat několik dalších tváří.



Obrázek č. 1



Obrázek č. 2

Poloha podle mapy

**PES Č. 29**

**RYTINA Č. 76**

**TROJÚHELNÍK Č. 33**

Souřadnice:

50°50'7.278" severní šířky, 14°48'34.819" východní délky

50.8353550N, 14.8096719E

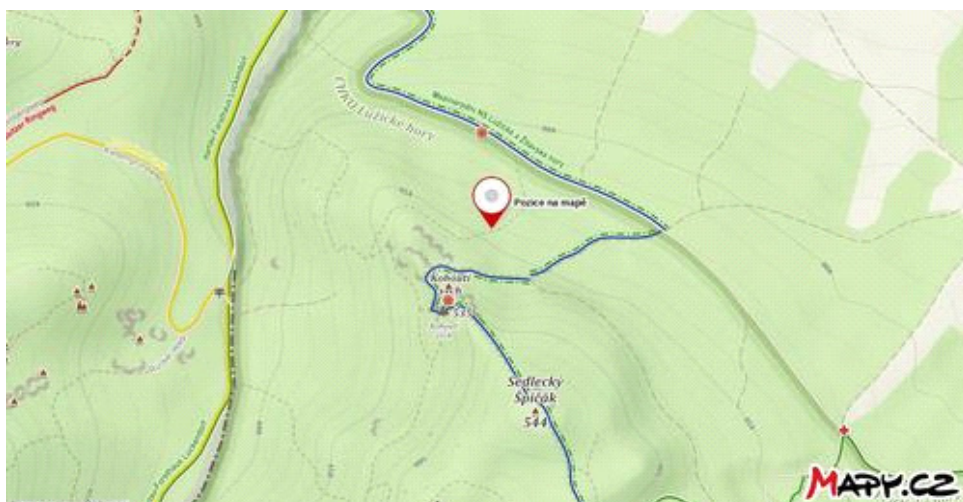
Místo nálezu: lesní cesta Srázná, hora Sedlecký Špičák

Poznámka:

Vedle hlavní tváře (snad sloní) je na kameni pravděpodobně též rytina psí hlavy. Rozpoznat lze i další tváře. Kámen jako celek byl zřejmě upraven do základní podoby trojúhelníku.



Obrázek č. 1



Obrázek č. 2

**PES Č. 30**  
**RYTINA Č. 357**

Souřadnice:

50°48'59.753"N, 14°49'32.038"E

50.8165981N, 14.8255661E

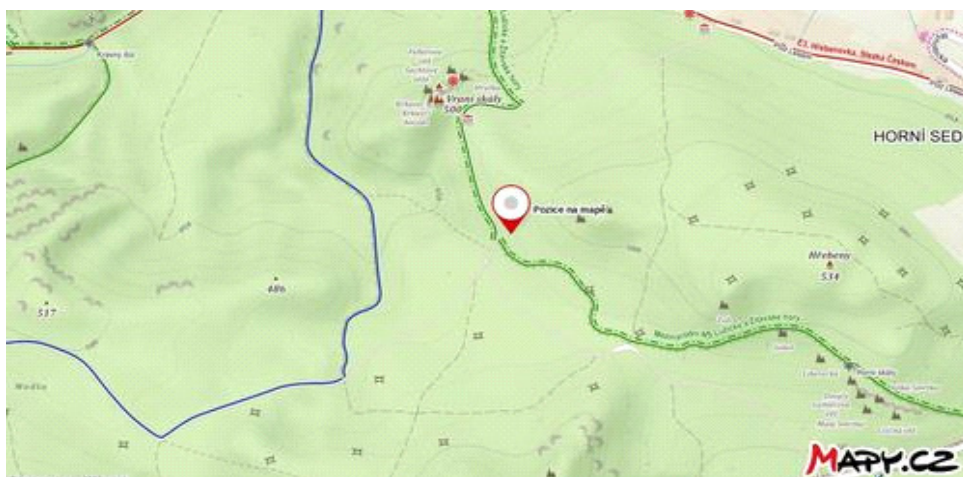
Místo nálezů: lesní cesta Zelená, hora Hřeben (Horní skály)

Poznámka:

Na kameni lze rozpoznat vedle psích hlav i několik dalších tváří.



Obrázek č. 1



Obrázek č. 2

## PES Č. 31

Souřadnice:

50°50'48.775"severní šířky, 14°41'51.447" východní délky

50.8468819N, 14.6976242E

Místo nálezů: obec Jonsdorf, Německo

Poznámka:

Hlava psa je patrna v levé horním obdélníku obrázku č. 1/1 a v pravém horním obdélníku obrázku č. 1/2. Rozpoznat lze i další tváře.

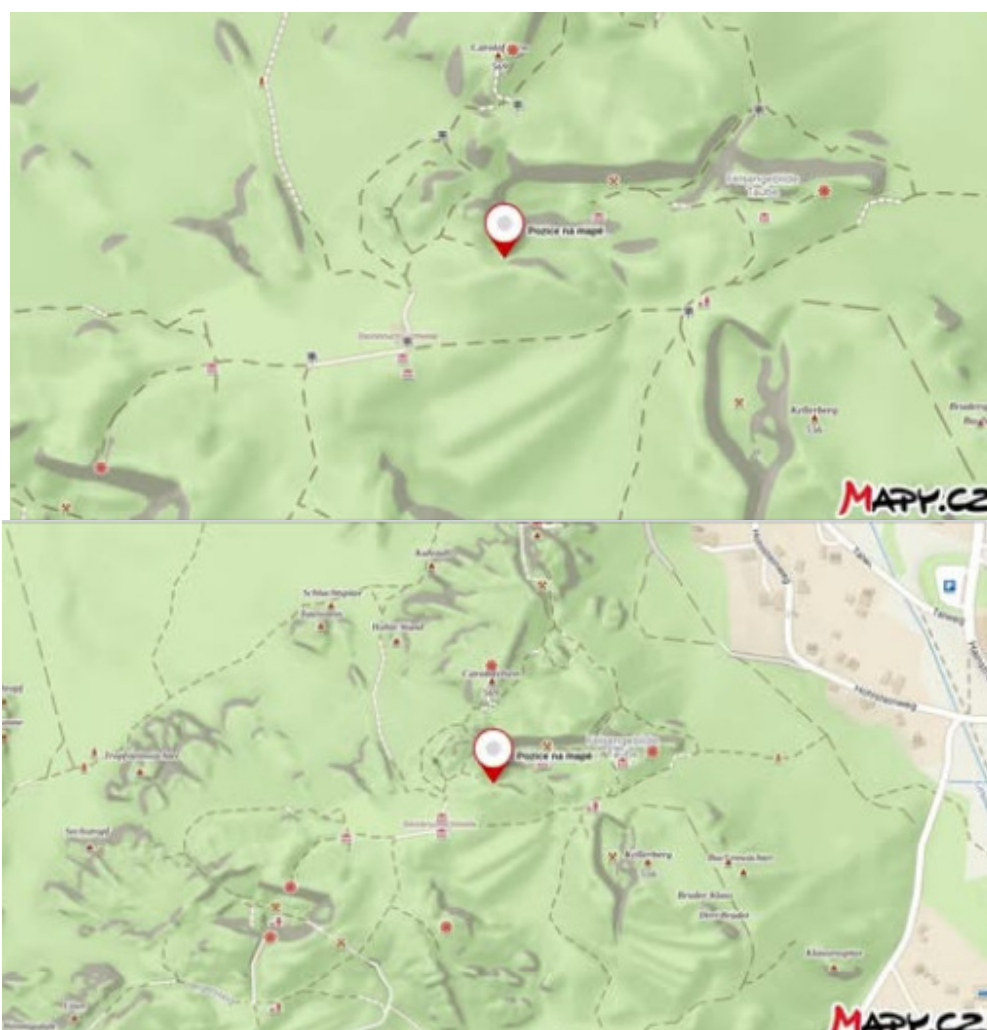


Obrázek č. 1/1



Obrázek č. 1/2

Pozůstatky výčepny (lihové chýše) pro kameníky (výrobce mlýnských kamenů), která byla zbudována v patrně významnějším náboženském ústředí.



Obrázek č. 2

## **PES Č. 32**

### **TROJÚHELNÍK Č.54**

Souřadnice:

50°50'15.294" severní šířky, 14°48'11.241" východní délky

50.8375817N, 14.8031225E

Místo nálezů: lesní cesta Údolí Bílého potoka, Dlouhý žleb, Německo

Poznámka:

Kromě hlavní tváře je v levé části kamene patrný vedle velkého ještě jeden menší trojúhelník a také podobizna psi.



Obrázek č. 1



Obrázek č. 2



Obrázek č. 3

Tento přístřešek sloužil jako sklad lihovin pro kameníky. Pouze prostřednictvím kováře získávali pálenku jako „lék“ proti škodlivému kamennému prachu.

(volný překlad)



Steinbruch-  
schmiede.

erbaut 1825.  
zerstört 1945.  
aufgebaut 1951.  
rekonstriert 1980

Natur- u.  
Gemeinschafts-  
denkmal.

Obrázek č. 4



Obrázek č. 5

Kovárna



Obrázek č. 6

**PES Č. 33**  
**(se štěnětem)**  
**PROSTÉ ZKŘÍŽENÍ Č. 247**

Souřadnice:

50°49'5.737" severní šířky, 14°48'31.813" východní délky

50.8182603N, 14.8088369E

Místo nálezu: lesní cesta Malohorská, Malá hora

Poznámka:

Na sochách psa (vpravo) a štěněte lze rozpoznat značky prostého zkřížení.



Obrázek č. 1



Obrázek č. 2

**PES Č. 34**  
**PODOBIZNA Č. 617**  
**(ležící postava na psu)**  
**VELES Č. 31**

Souřadnice:

50°49'5.929" severní šířky, 14°48'31.621" východní délky

50.8183136N, 14.8087836E

Místo nálezů: lesní cesta Malohorská, Malá hora

Poznámka:

Nález se dá chápat jako např. postava zemřelé osoby v dlouhých šatech či rubáši, kterou odnáší pes do záhrobí. Nad nimi je podobizna bytosti, jež snad představuje zánik (bůh Veles nebo Morana).

Na skále lze rozpoznat ještě další podobizny.



Obrázek č. 1/1



Obrázek č. 1/2



Obrázek č. 1/3



Obrázek č. 2

**PES Č. 35**

**PODOBIZNA Č. 629**

**SLUNEČNÍ KRUŽNICE Č. 48**

**PROSTÉ ZKŘÍŽENÍ Č. 254**

**KŮŇ Č. 52**

**SVARGA Č. 21**

Souřadnice:

50°50'15.079" severní šířky, 14°48'46.033" východní délky

50.8375219N, 14.8127869E

Místo nálezu: lesní cesta Pytlácká, nad Starou hospodou

Poznámka:

Podobizna se nachází při pravém okraji uprostřed. V jejím oku nalevo je sluneční kružnice s jednou ze značek prostého zkřížení. Další dvě kružnice jsou při horním okraji – v jedné z nich je svarga. Zhruba uprostřed je vyryta podobizna koně a v levé části kamene psa.



Obrázek č. 1



Obrázek č. 2

**PES Č. 36**

**POKRÝVKA HLAVY Č. 39**

**SVARGA Č. 23**

**MEDVĚD Č. 96**

**RYBA Č. 23**

**TROJÚHELNÍK Č. 122**

Souřadnice:

50°50'14.244" severní šířky, 14°48'45.670" východní délky

50.8372900N, 14.8126861E

Místo nálezů: lesní cesta Pytlácká, nad Starou hospodou, hora Sedlecký Špičák

Poznámka:

Kámen jako celek představuje nejspíše hlavu medvěda. Na přední straně lze rozpoznat skloněnou postavu s pokrývkou hlavy (na níž je podobizna ryby) a psem, další tváře a svargu. Vpravo nahoře je trojúhelník.



Obrázek č. 1



Obrázek č. 2

**PES Č. 37**

**TUR Č. 5**

Souřadnice:

50°50'26.045" severní šířky, 14°47'23.762" východní délky

50.8405681N, 14.7899339E

Místo nálezů: lesní cesta Dlouhá-Neuer Heidebergweg, Pohanská hora-Heideberg, Německo

Poznámka:

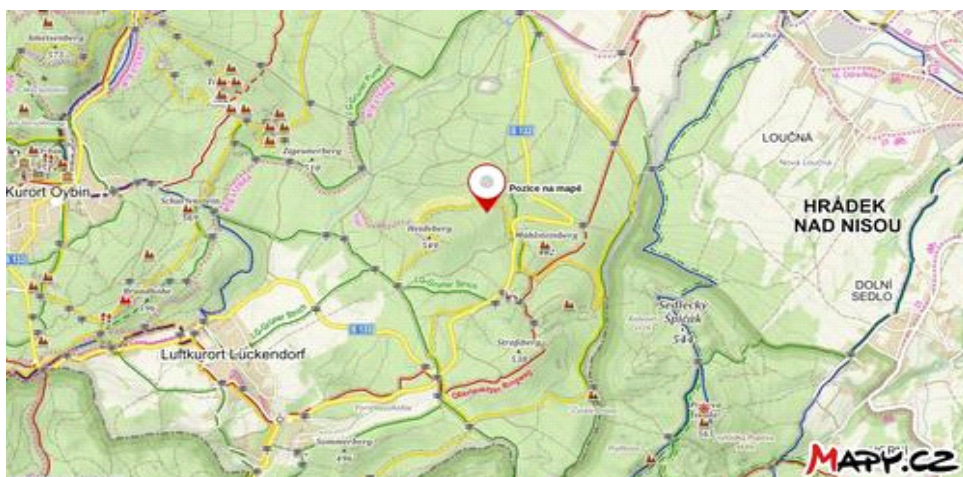
Vedle jedné či více tuřích hlav lze na kameni rozpoznat další tváře, mj. i psí (v horní části) a snad ovčí (dole). Kámen jako celek představuje velkotvář.



Obrázek č. 1/1



Obrázek č. ½



Obrázek č. 2

**PES Č. 38**

**VELES Č. 26**

Souřadnice:

50°49'44.724" severní šířky, 14°48'33.124" východní délky

50.8290900N, 14.8092011E

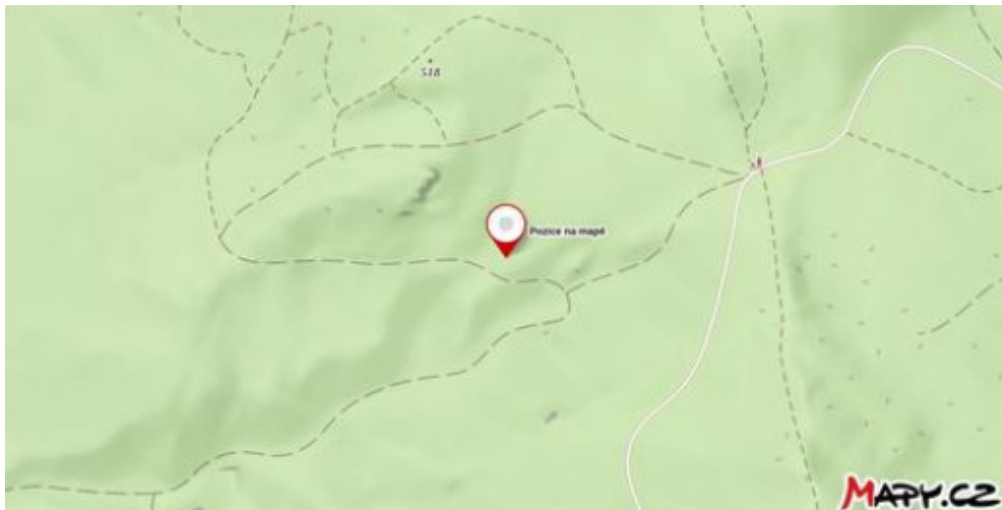
Místo nálezu: lesní cesta Úboční (mezi lesním rozcestím Mírné a lesním rozcestím Točité), hora Sedlecký Špičák

Poznámka:

Bůh Veles s medvědí hlavou chová na klíně (pasteveckého) psa. Rozpoznat lze ještě další tváře.



Obrázek č. 1



Obrázek č. 2